

# Ciudad JUSTICIA

Una ciudad con enfoque social, destinada a rehabilitar condenados por la justicia.

*"transformar a los criminales en buenos vecinos"*



*Cuanto menor sea la diferencia entre la vida dentro y fuera de la Ciudad Justicia, más fácil será la transición de la prisión a la libertad.*

Resocializar es fundamental para que una sociedad sane y crezca de la forma correcta, entre mas reducida sea la brecha de la criminalidad mas grandes son los pasos hacia el crecimiento de un país y en este principio se basa **Ciudad Justicia**, en el de sanar a una sociedad con equidad, pero sin perder el mérito de lo justo.

Es una oportunidad para que las personas privadas de la libertad puedan servir a la sociedad, intercambiando horas de encierro por horas de producción, ya sea en capacitaciones educativas o técnicas laborales, facilitando el reintegro a la sociedad.

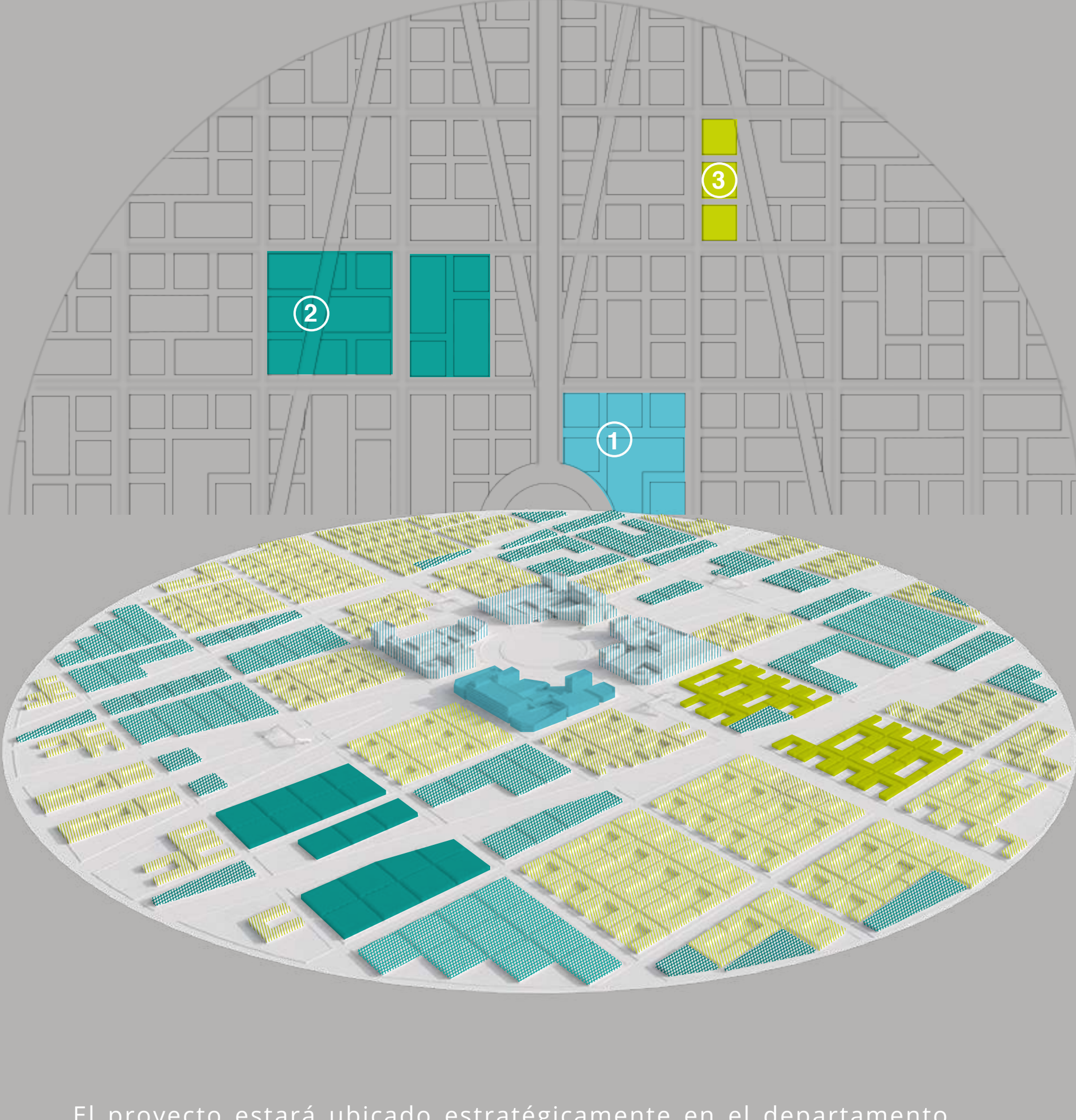
## Distribución ZONAL

(usos)

1 Comercio

2 Área de Equipamiento

3 Unidades de Alojamiento

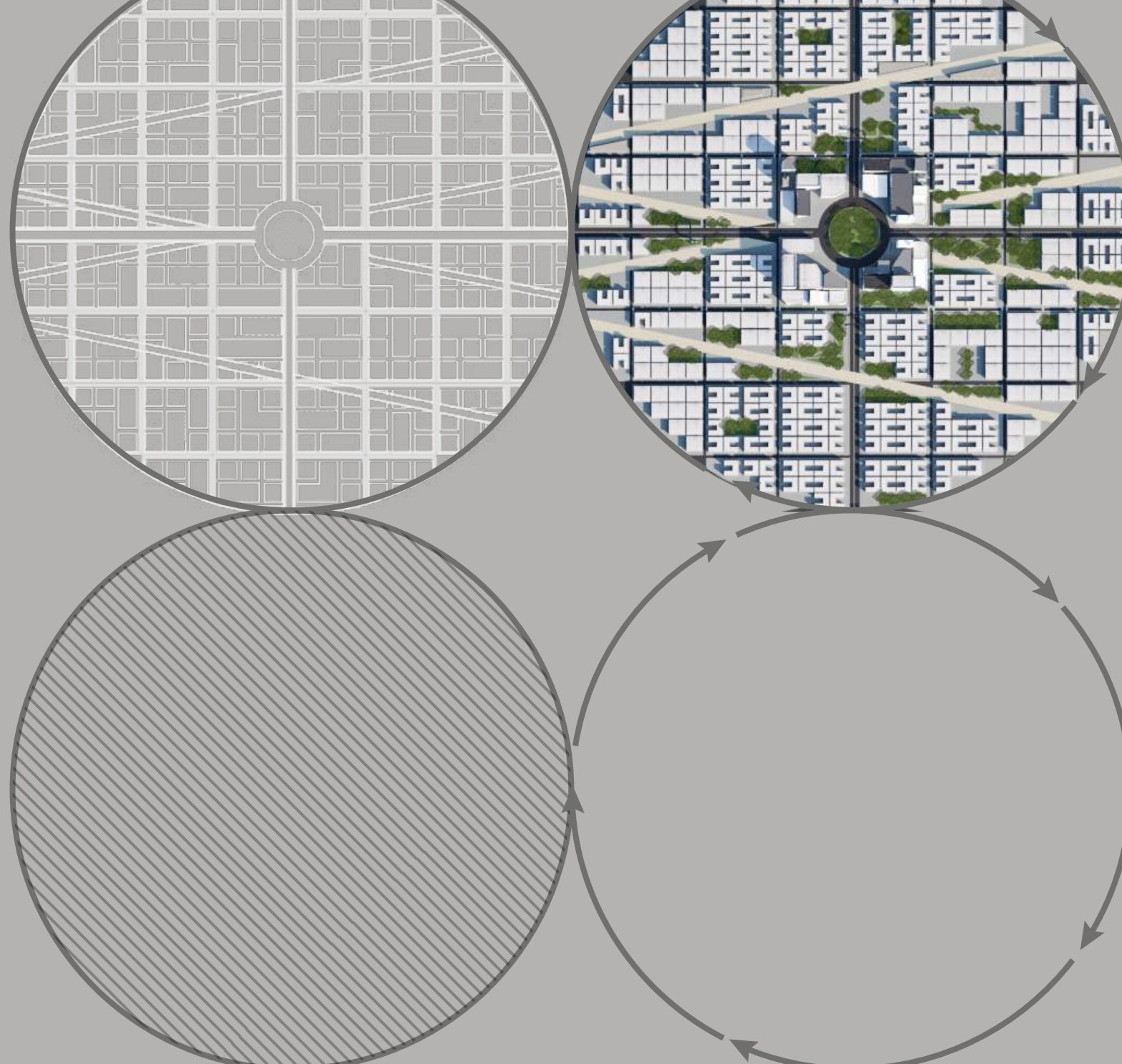


El proyecto estará ubicado estratégicamente en el departamento del Vichada aprovechando la navegabilidad del río Meta, facilitando de esta manera la distribución de los productos agrícolas y de manufactura que produzca la misma, creando así una ciudad sostenible ya que sus mismos habitantes privados de la libertad son los que aportan a la economía con su trabajo por medio de huertas y cría de animales, o trabajo de manufactura industrial.

La seguridad está conformada por tres anillos de vigilancia alrededor de la ciudad, además, los reclusos contarán con pulseras controladas por satélite, certificando el cumplimiento de la pena.

## Distribución ESPACIAL

La distribución se plantea mediante módulos circulares de 1600 m<sup>2</sup>, donde en su interior ocupan 52 supermanzanas de 200 m<sup>2</sup> cada una. Cada módulo cuenta con servicios comerciales, industria, educación, equipamientos, zonas verdes y unidades de alojamiento.



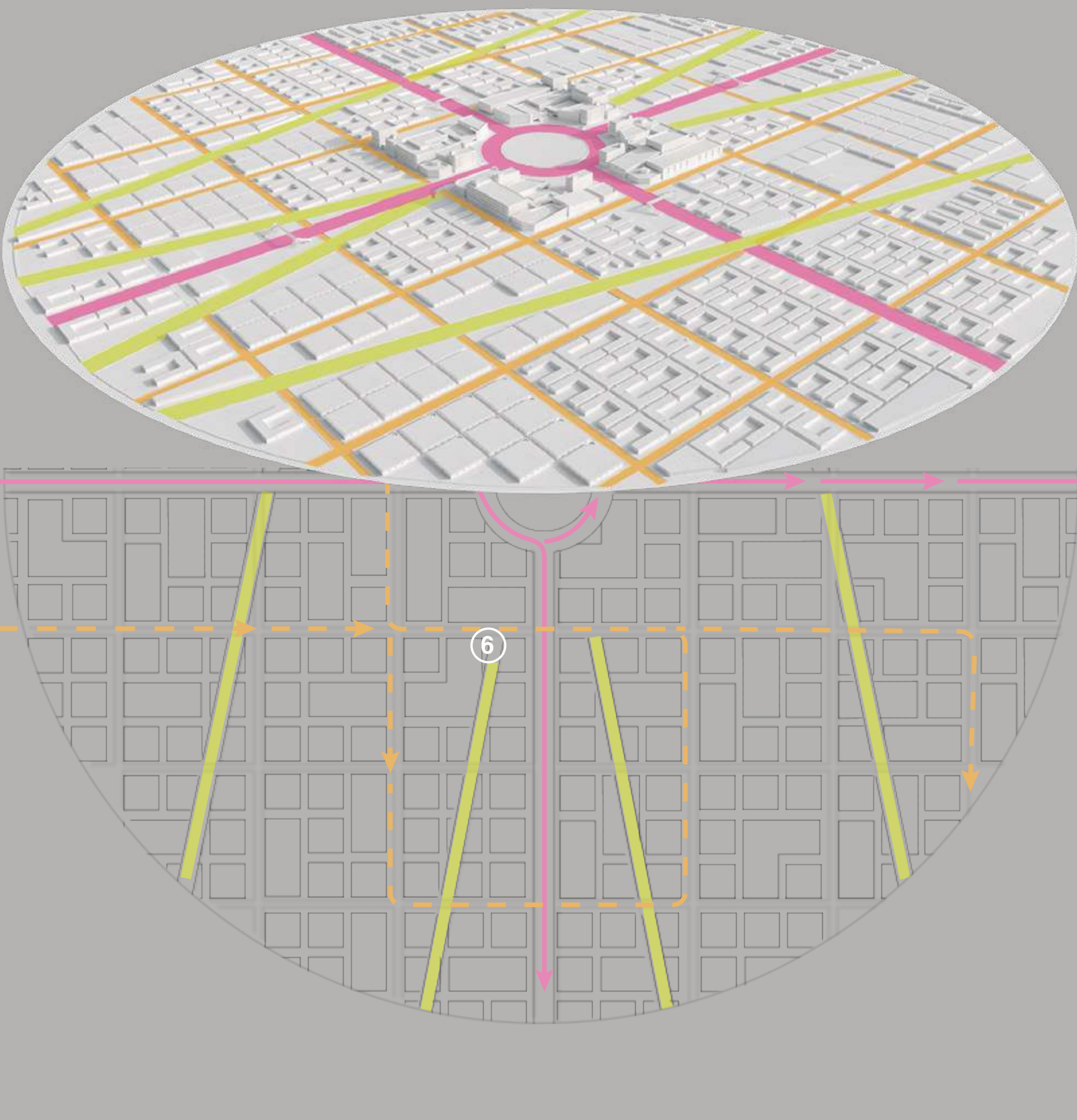
La ciudad esta diseñada por medio de un solo módulo repetitivo, no importa el orden en que se conecte el uno del otro, ya que sus intersecciones conllevan a las vías principales, generando así una expansión de ciudad simple y organizada.

## Perfiles VIALES

4 Vías Principales

5 Vías Secundarias

6 Peatonales & Ciclorrutas



**VÍAS PRIMARIAS:**  
Son las vías para transporte de carga de insumos, alimentos, exportaciones. Conectan todos los módulos.



**VÍAS SECUNDARIAS:**  
Son para el transporte interno de la ciudad.



**VÍAS PEATONALES & CICLORRUTAS:**  
Son de uso exclusivo para peatones y bicicletas, atraviesan la ciudad en diagonales para facilitar la movilidad entre las manzanas.